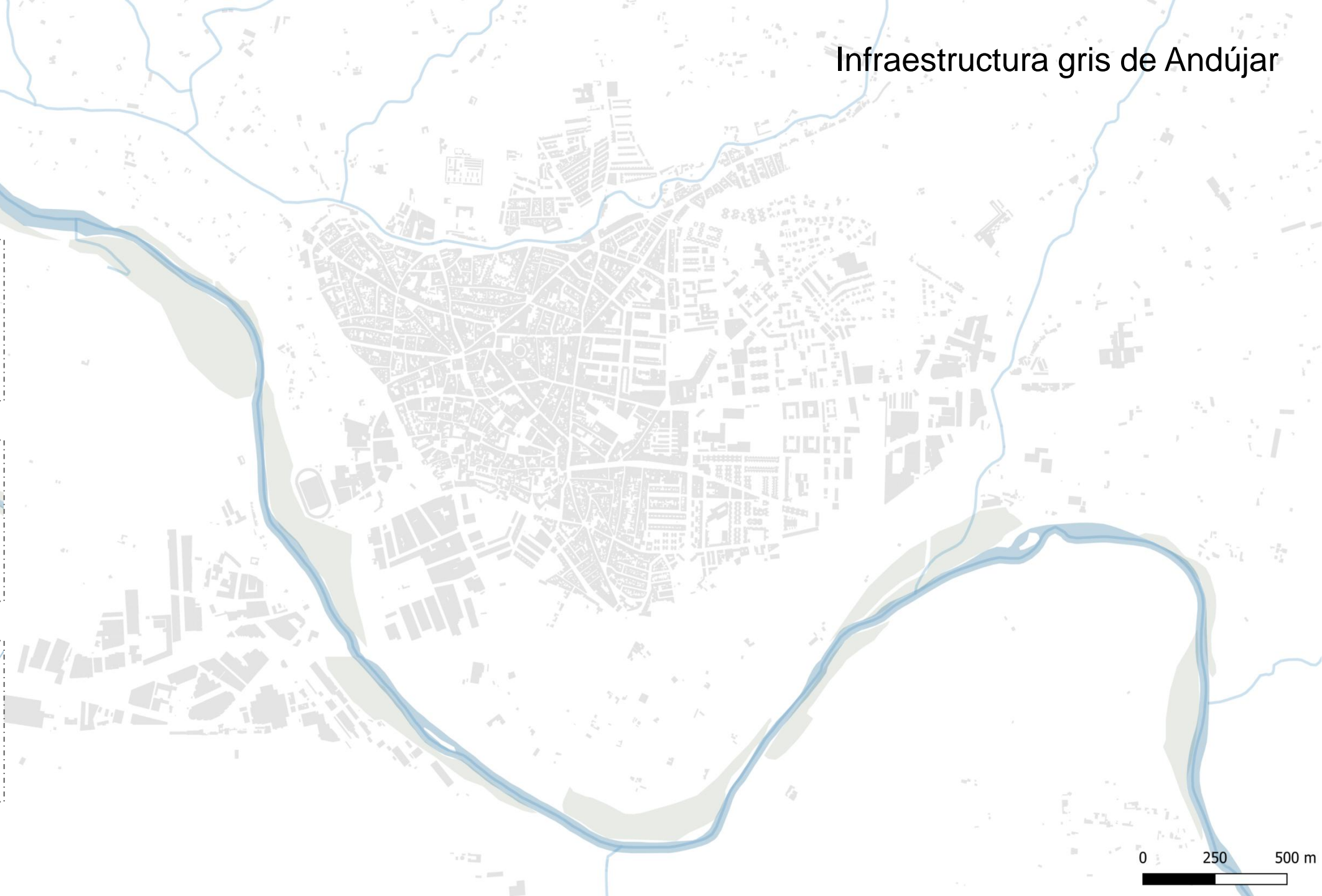
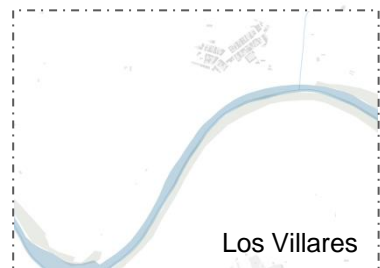
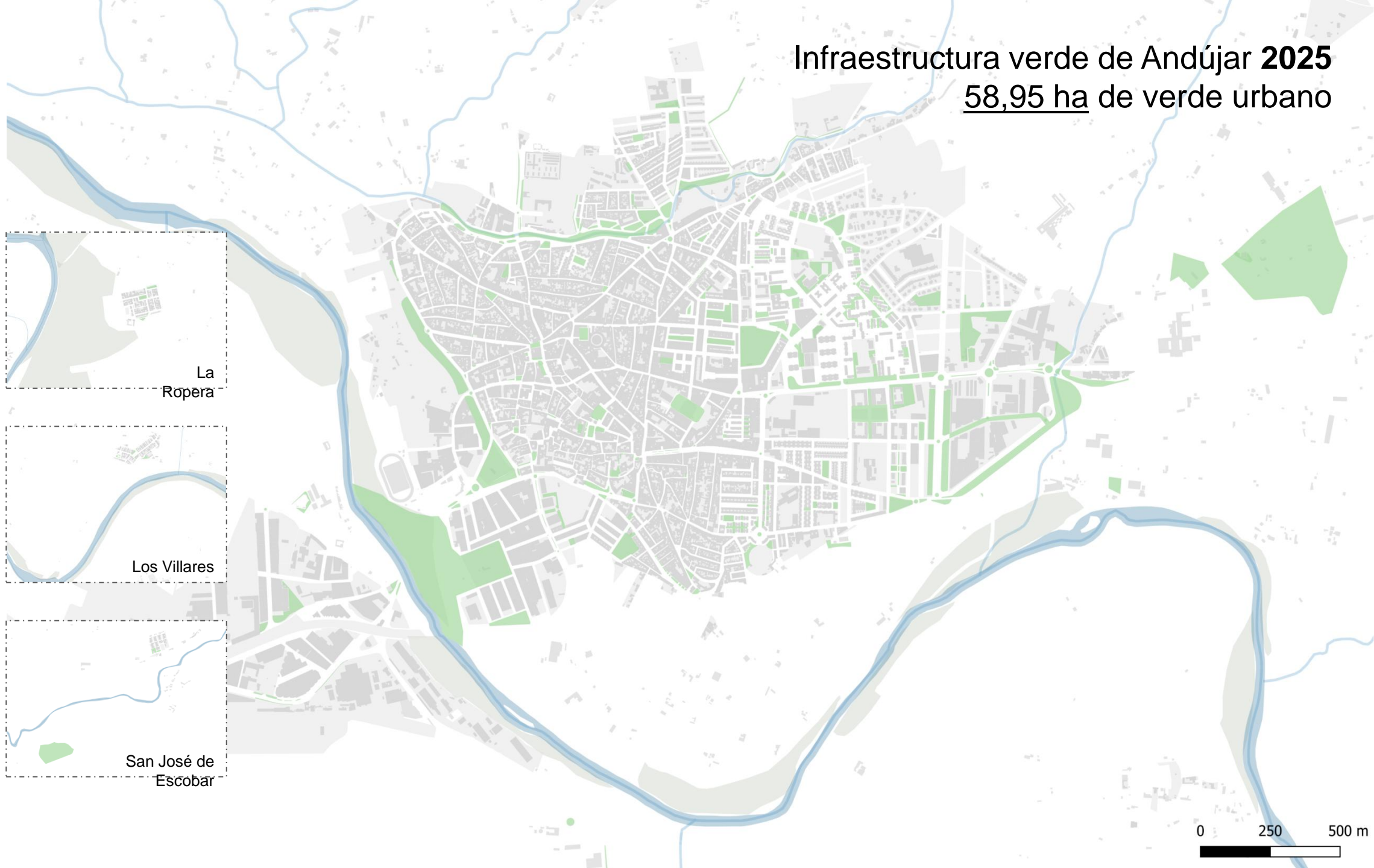


# Infraestructura gris de Andújar



# Infraestructura verde de Andújar **2025**

58,95 ha de verde urbano



La Ropera

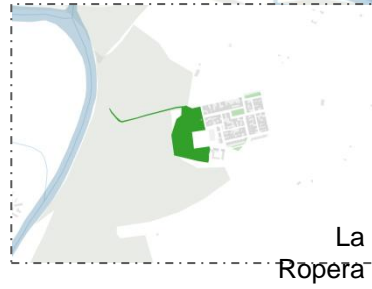
Los Villares

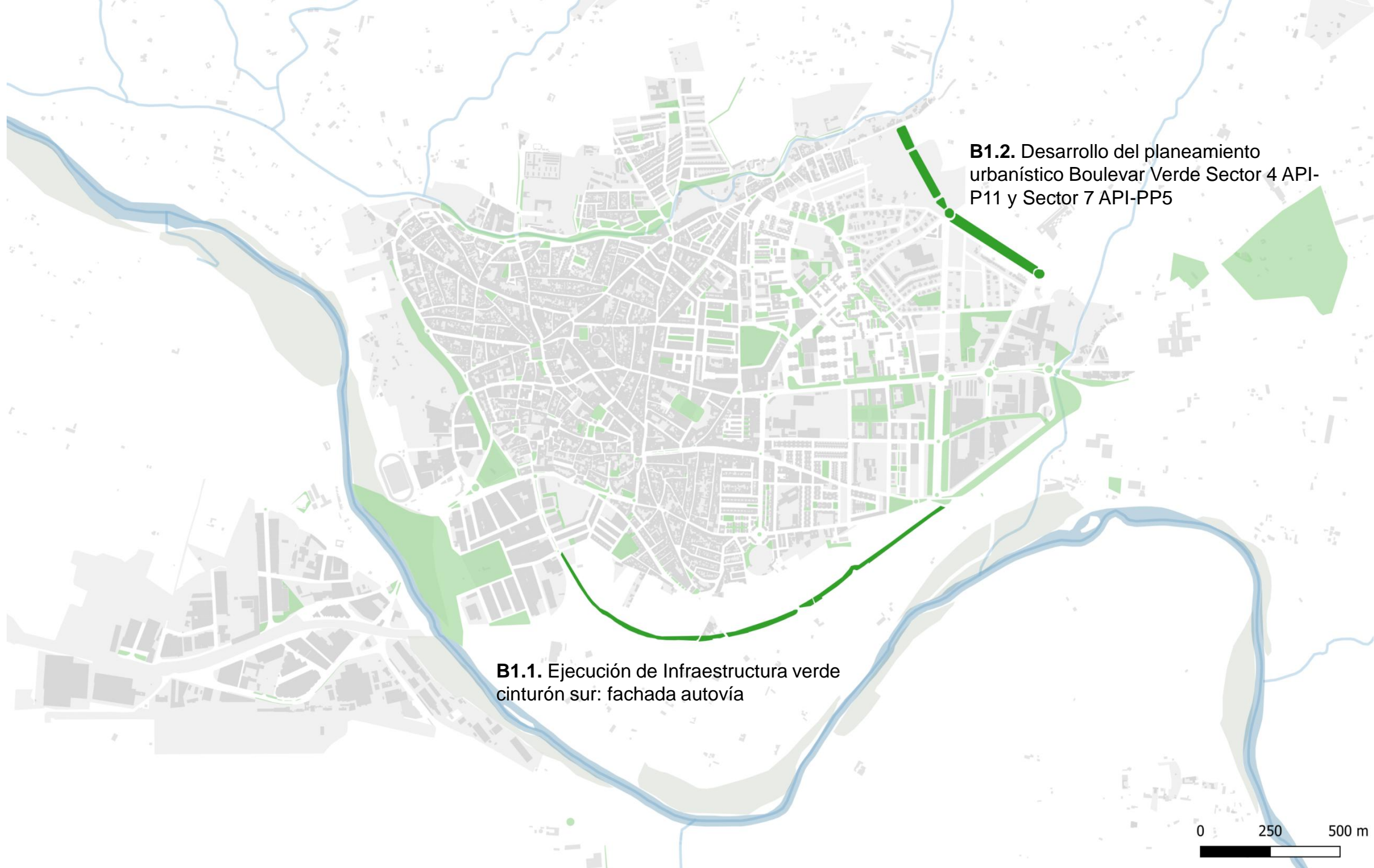
San José de Escobar

0 250 500 m

# Propuesta para la infraestructura verde de Andújar 2025-2028

Intervención sobre: 17,2 ha





**B1.2.** Desarrollo del planeamiento urbanístico Boulevard Verde Sector 4 API-P11 y Sector 7 API-PP5

**B1.1.** Ejecución de Infraestructura verde cinturón sur: fachada autovía



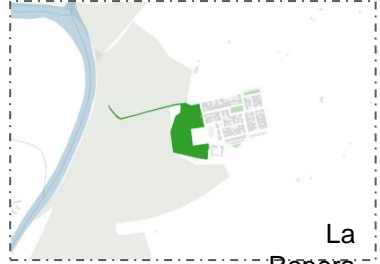
**B2.2.** Ejecución de conexiones verdes de la ciudad con Vía Pecuarías y Caminos Rurales

**B2.3.** Capilarización Verde urbana: Rejuvenecimiento y diversificación del arbolado viario

**B2.1.** Corredor ecológico de la Ribera del Guadalquivir con la ciudad de Andújar



# Acción B3: Renaturalización y conservación de infraestructuras verdes rurales-fluviales-naturales en el entorno de la ciudad de Andújar



La Ropera



Los Villares



San José de Escobar

**B3.3 Rural:** Renaturalización áreas degradadas en el entorno de los poblados rurales

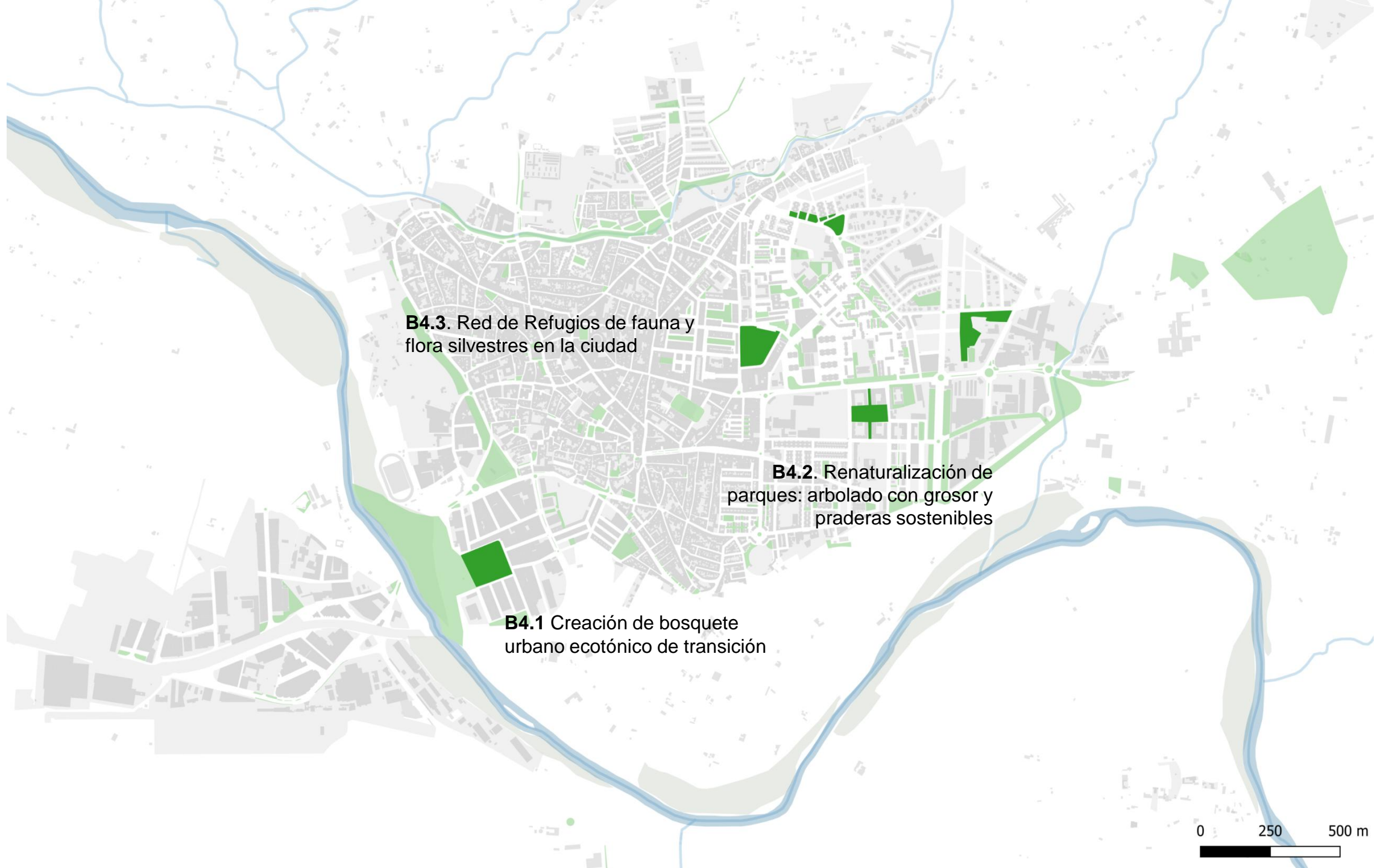
**B3.2 Fluvial:** Renaturalización de zonas degradadas del margen derecho del Guadalquivir y desembocadura Mestanza

**B3.1 Fluvial:** Ejecución de Infraestructura verde cinturón Este: integración arroyo urbano Minguillos

**B3.4 Conservación y Mantenimiento** ribera funcional Guadalquivir entre Molino Aceñas y Puente Romano

0 250 500 m





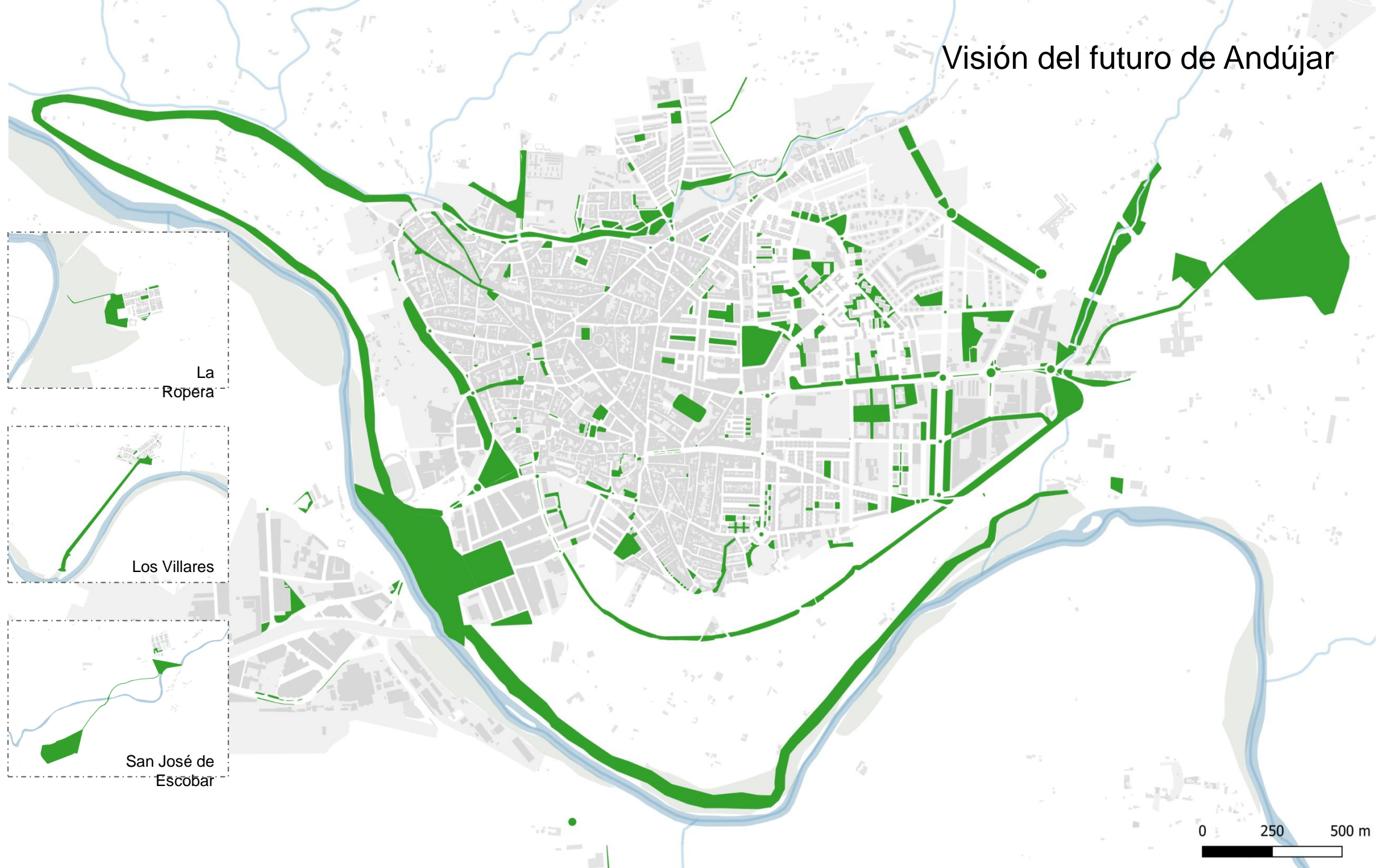
**B4.3.** Red de Refugios de fauna y flora silvestres en la ciudad

**B4.2.** Renaturalización de parques: arbolado con grosor y praderas sostenibles

**B4.1** Creación de bosque urbano ecotónico de transición



# Visión del futuro de Andújar



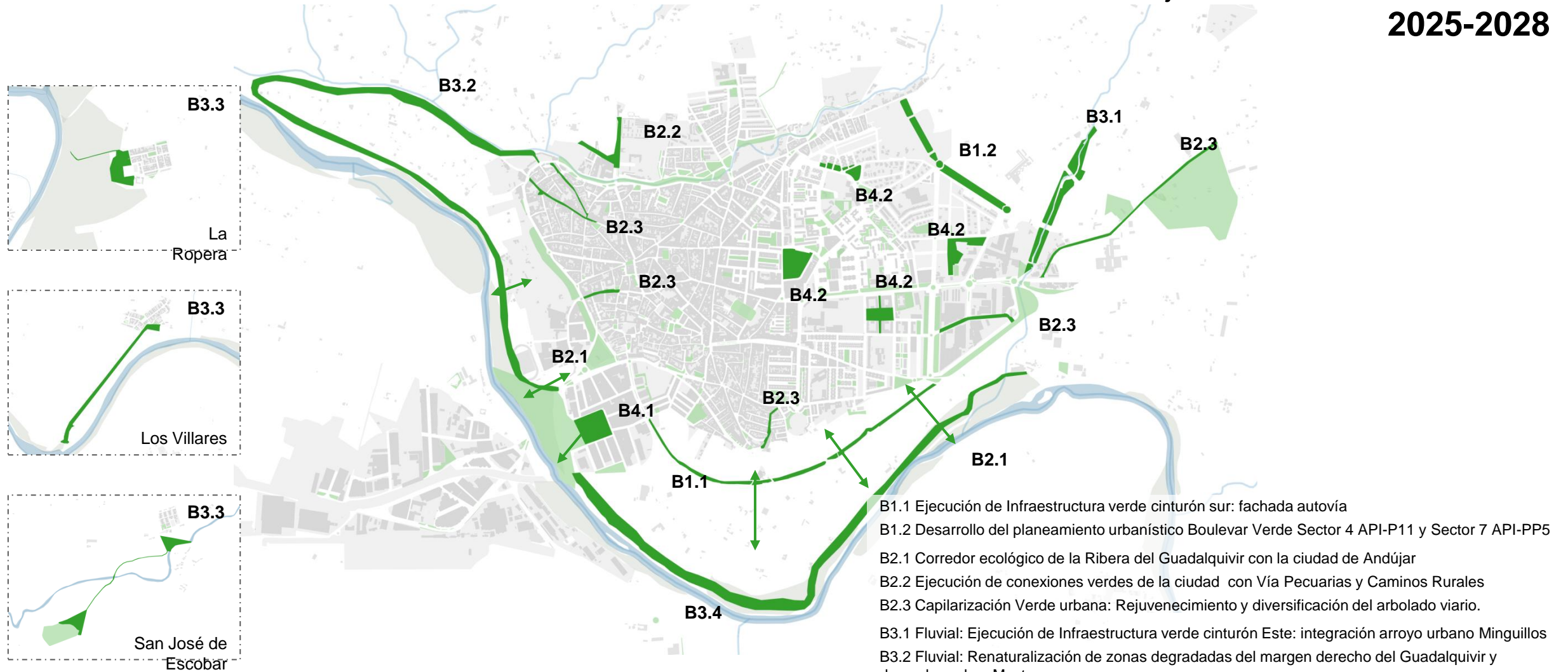
La Ropera

Los Villares

San José de Escobar

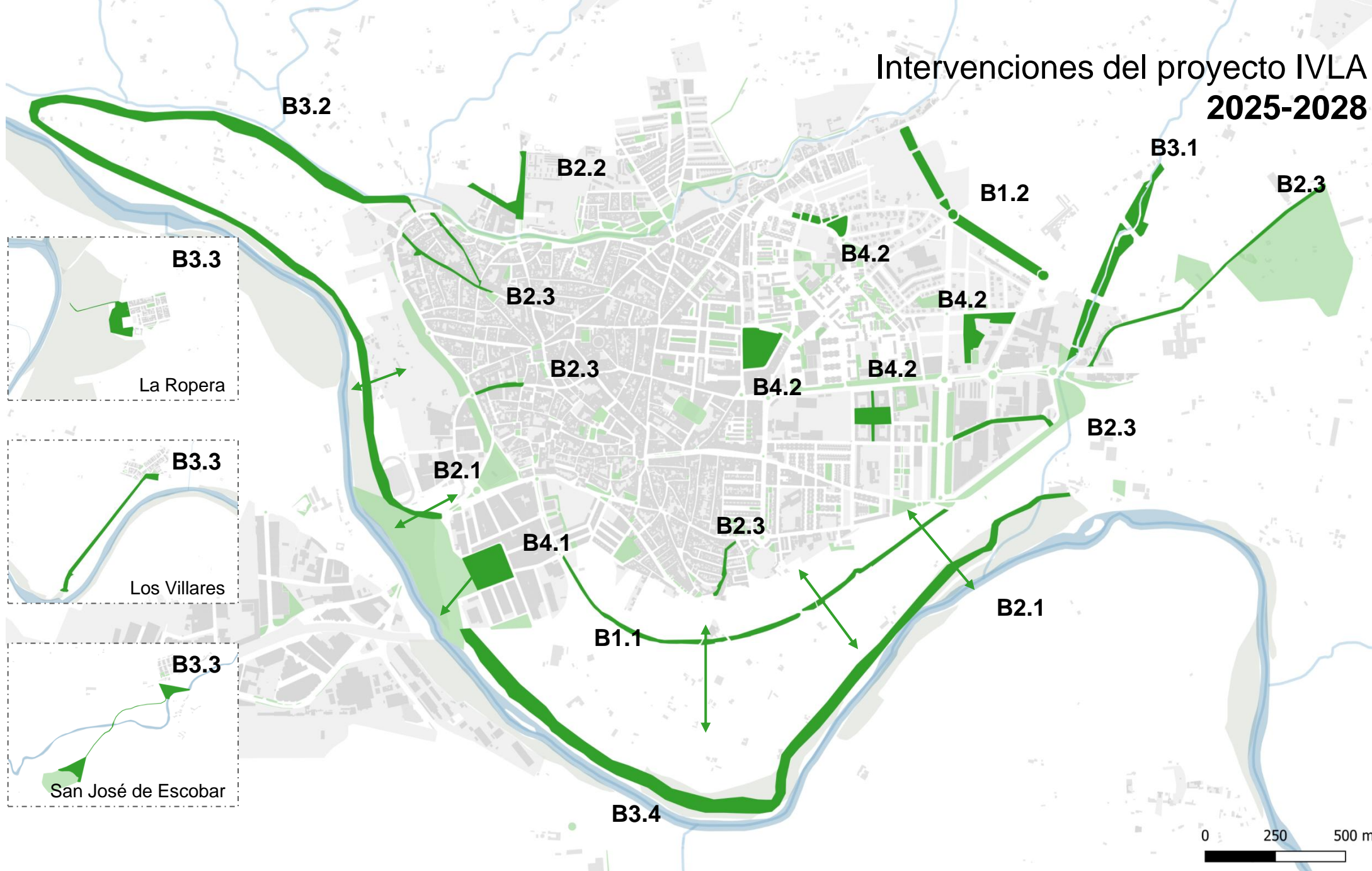
0 250 500 m

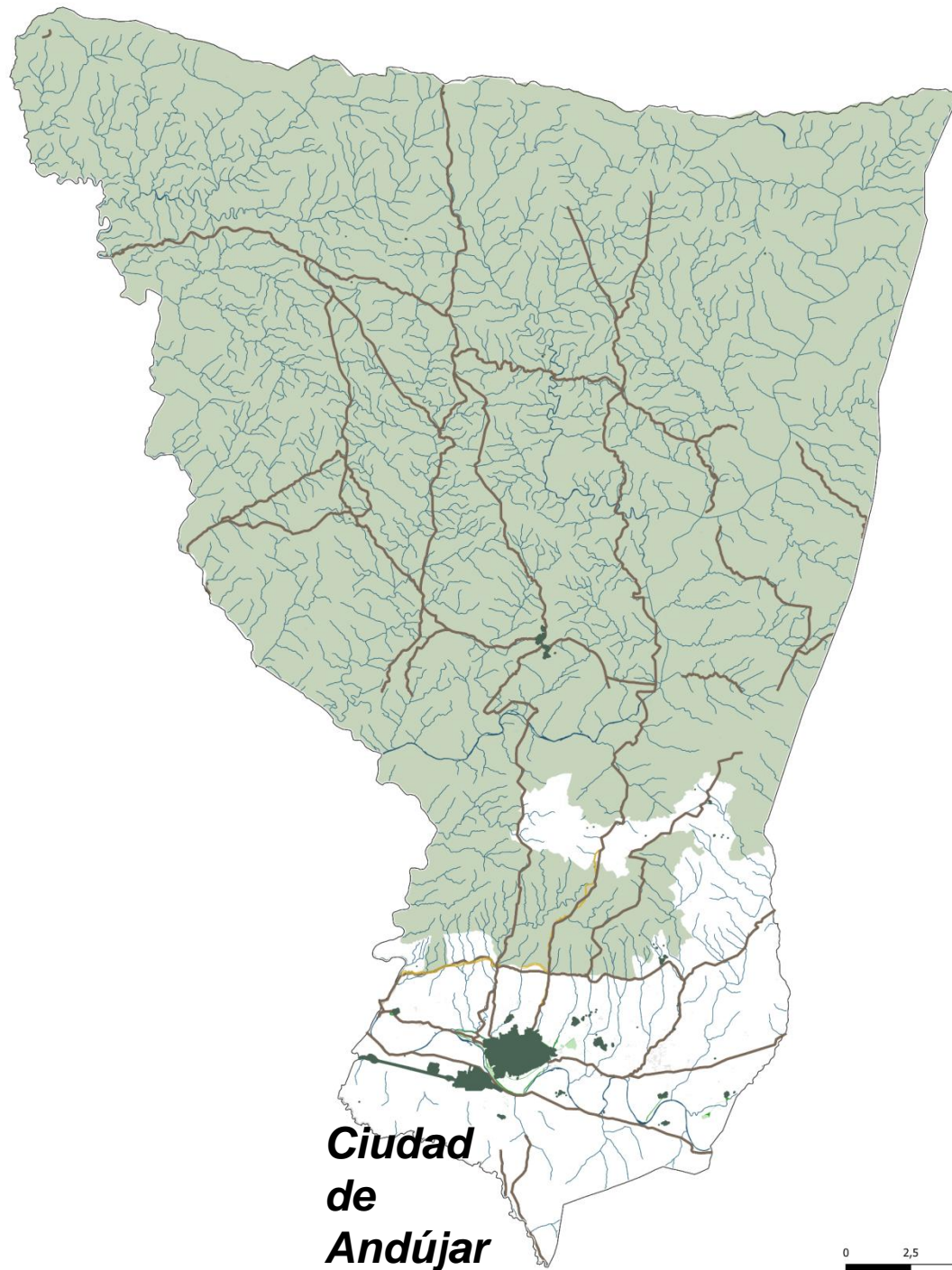
# Visión de Andújar tras las intervenciones 2025-2028



- B1.1 Ejecución de Infraestructura verde cinturón sur: fachada autovía
- B1.2 Desarrollo del planeamiento urbanístico Boulevard Verde Sector 4 API-P11 y Sector 7 API-PP5
- B2.1 Corredor ecológico de la Ribera del Guadalquivir con la ciudad de Andújar
- B2.2 Ejecución de conexiones verdes de la ciudad con Vía Pecuarias y Caminos Rurales
- B2.3 Capilarización Verde urbana: Rejuvenecimiento y diversificación del arbolado viario.
- B3.1 Fluvial: Ejecución de Infraestructura verde cinturón Este: integración arroyo urbano Minguillos
- B3.2 Fluvial: Renaturalización de zonas degradadas del margen derecho del Guadalquivir y desembocadura Mestanza.
- B3.3 Rural: Renaturalización áreas degradadas en el entorno de los poblados rurales.
- B3.4 Conservación y Mantenimiento ribera funcional Guadalquivir entre Molino Aceñas y Puente Romano.
- B4.1. Creación de bosque urbano ecotónico de transición
- B4.2. Renaturalización de parques: arbolado con grosor y praderas sostenibles
- B4.2 Red de Refugios de fauna y flora silvestres en la ciudad.

# Intervenciones del proyecto IVLA 2025-2028

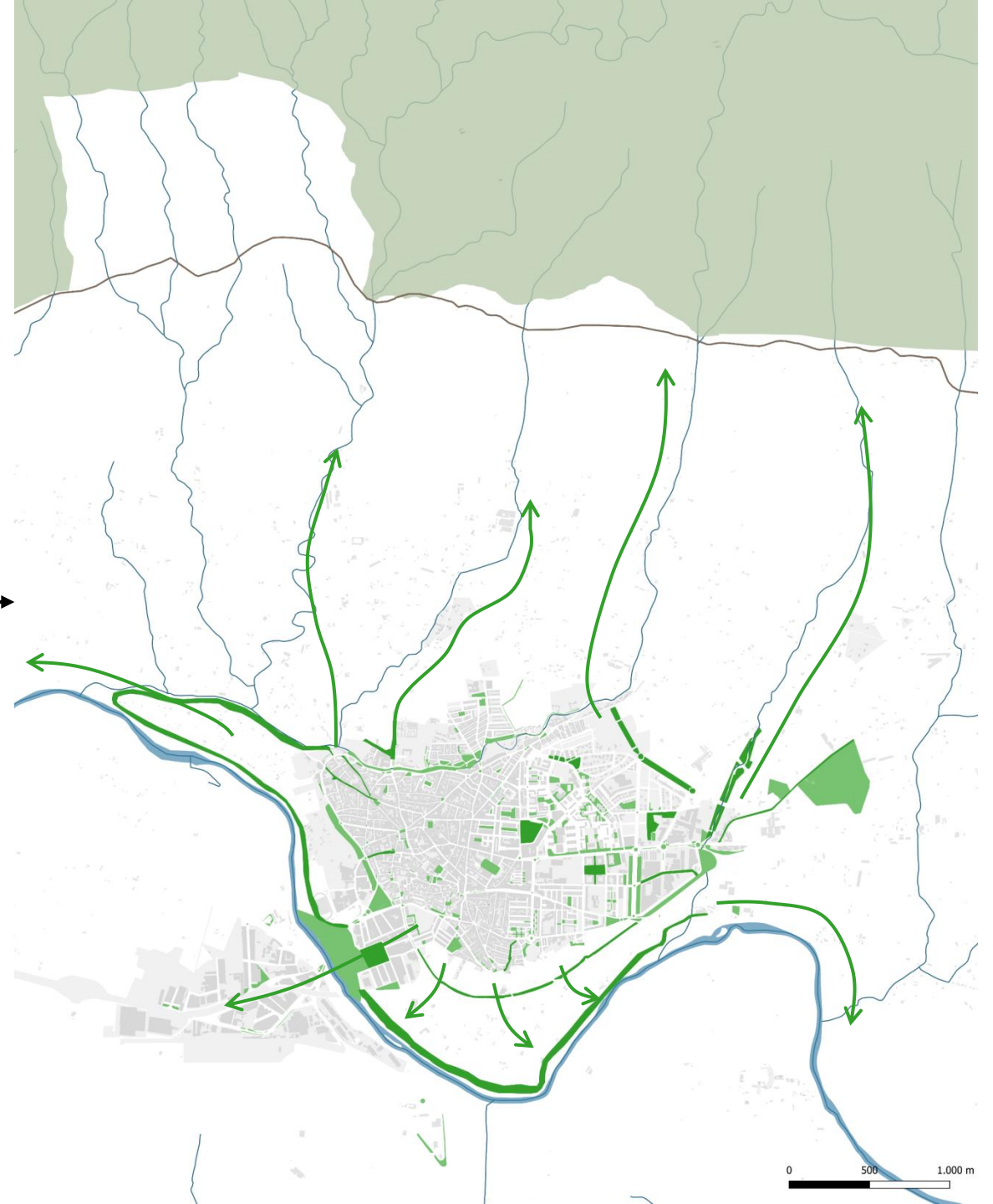
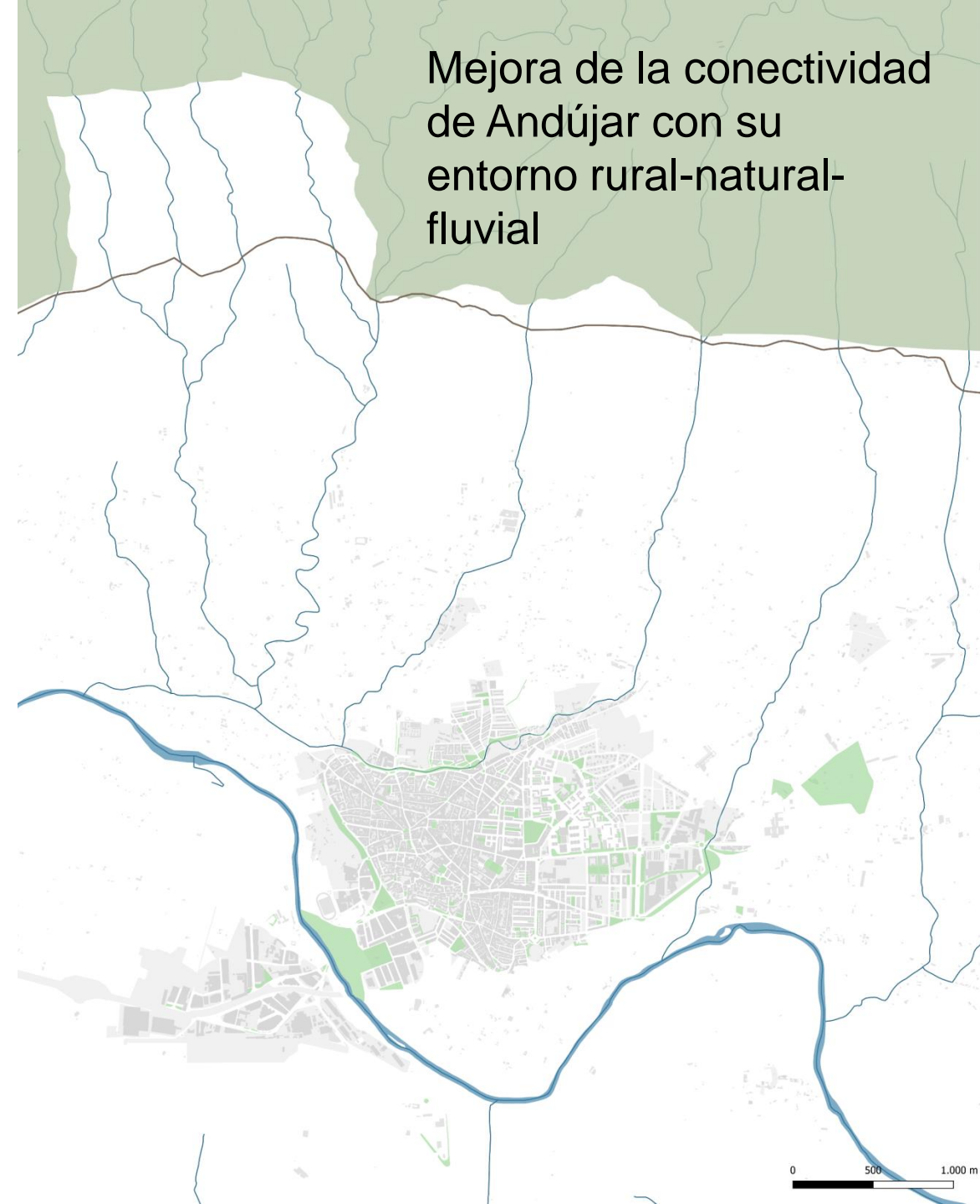


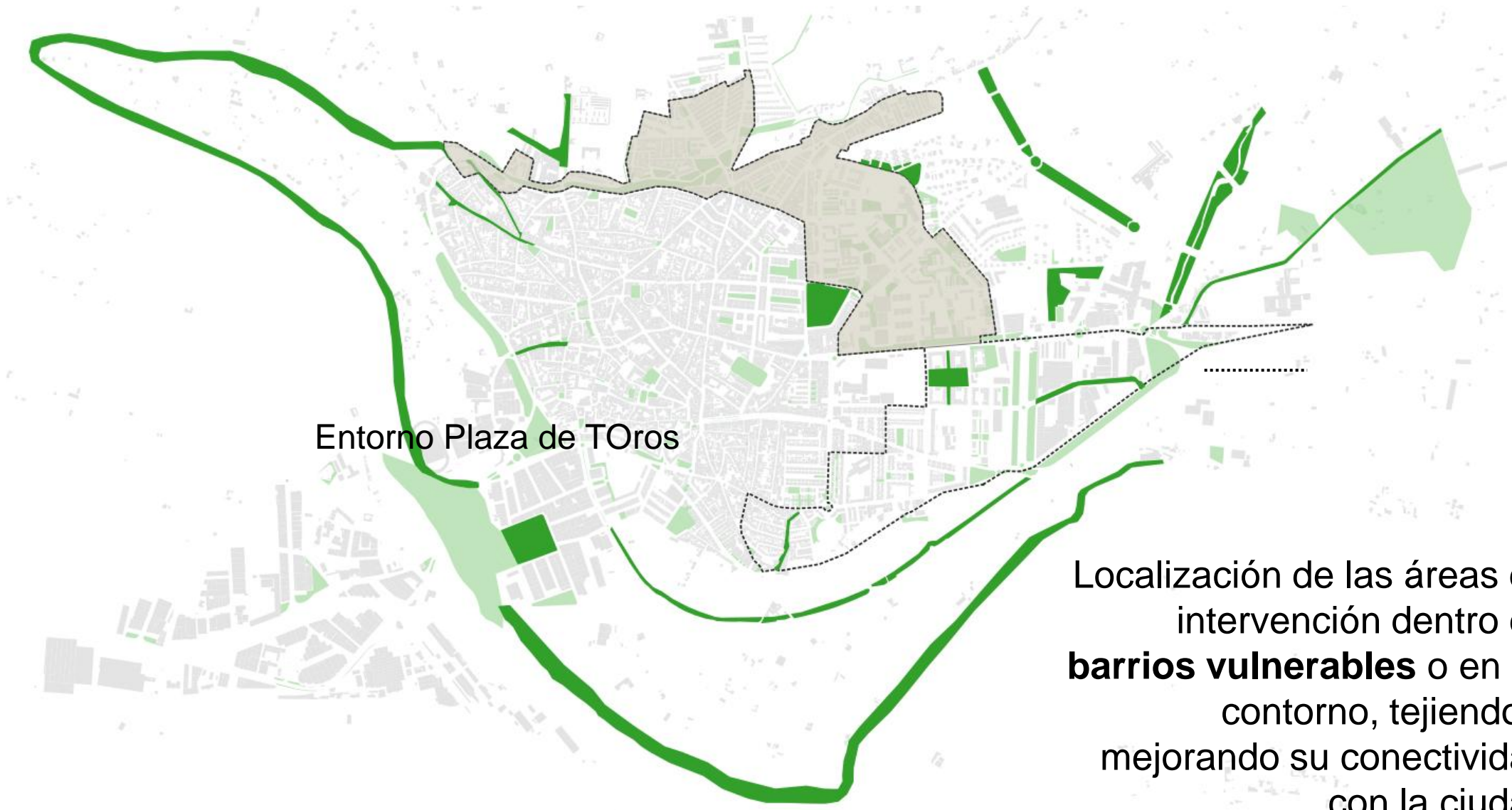


Conectividad de la intervención con:

- Vías pecuarias
- ZEC Cuenca del Rumblar
- ZEC Sierra de Andújar
- Red hidrográfica

Mejora de la conectividad  
de Andújar con su  
entorno rural-natural-  
fluvial





Entorno Plaza de TOros

Localización de las áreas de intervención dentro de **barrios vulnerables** o en su contorno, tejiendo y mejorando su conectividad con la ciudad